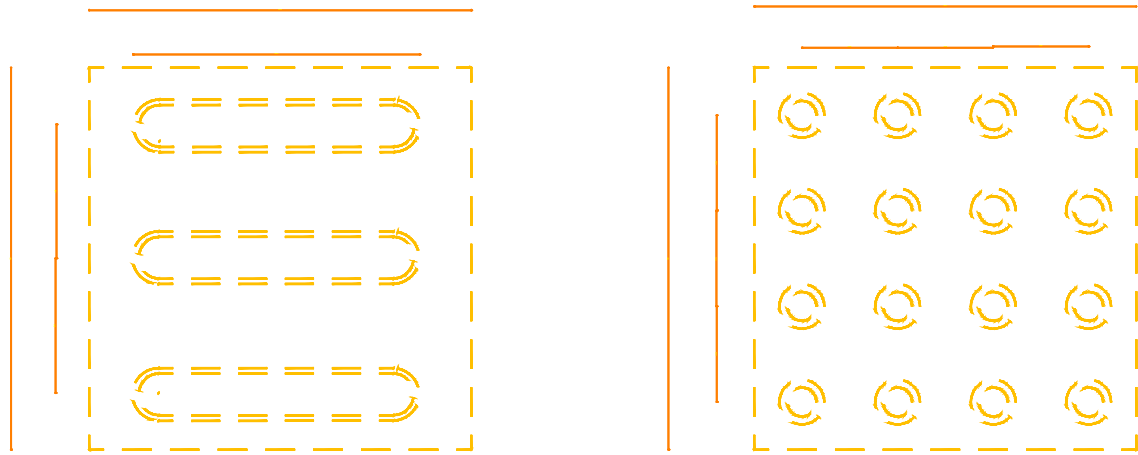
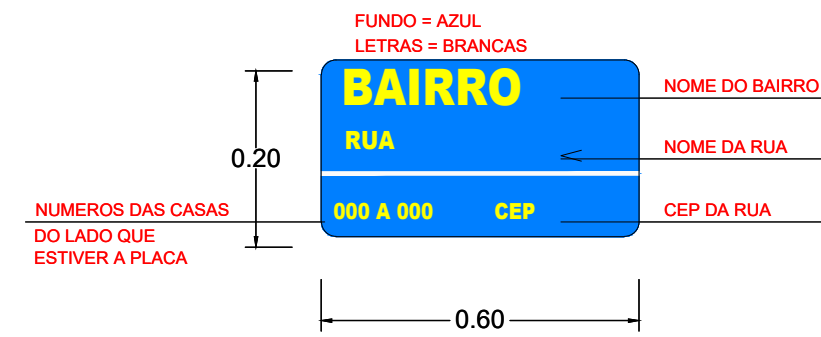


DIMENSÕES EM MILÍMETROS DOS PISOS TÁTIL DE ALERTA E TÁTIL DIRECIONAL. RELEVOS COM ESPESSURA DE 3mm À 5mm.



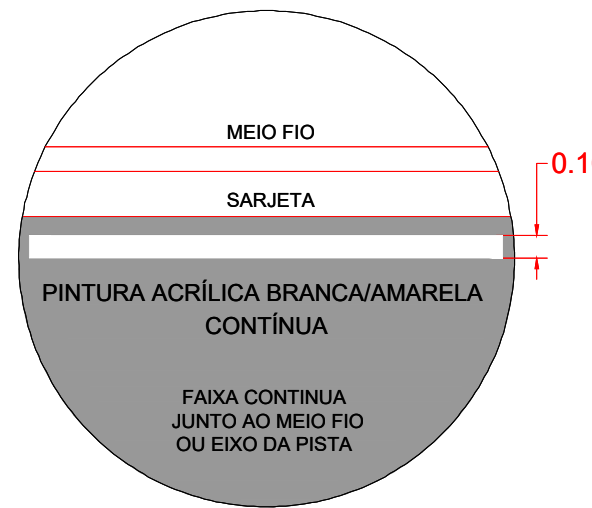
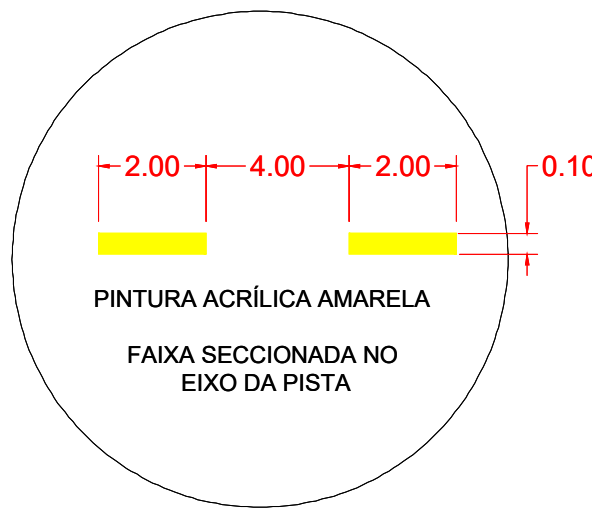
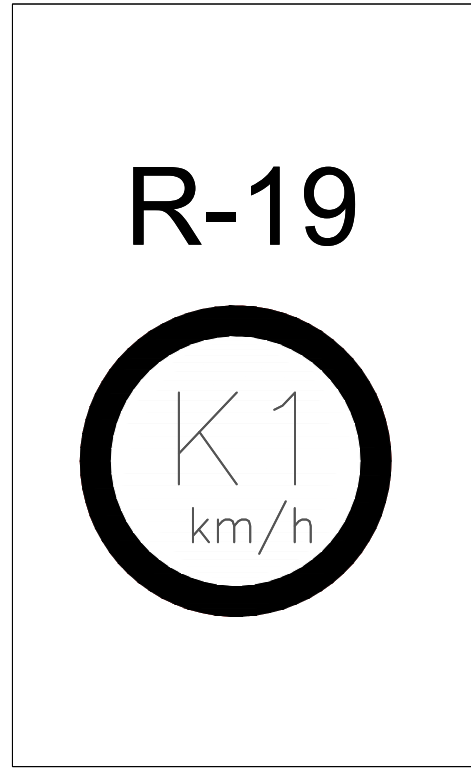
DETALHE PISO TÁTIL

S/ESCALA



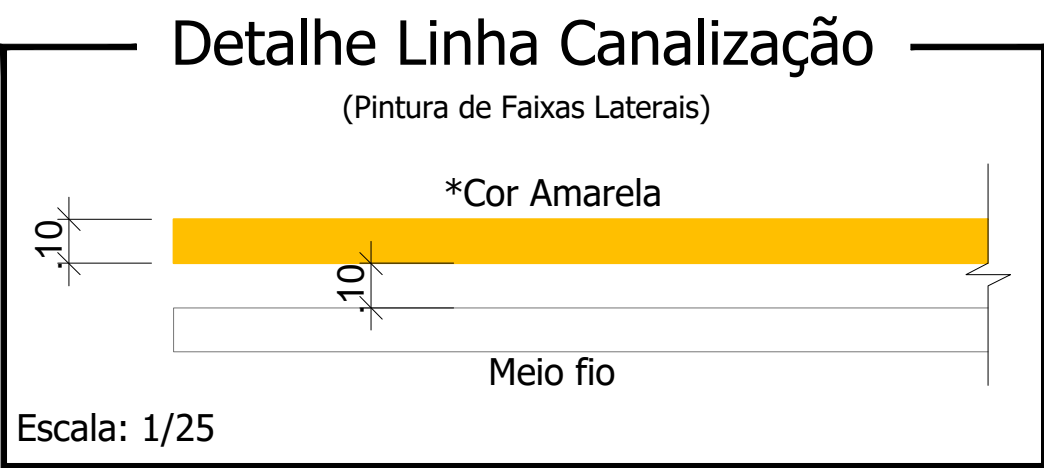
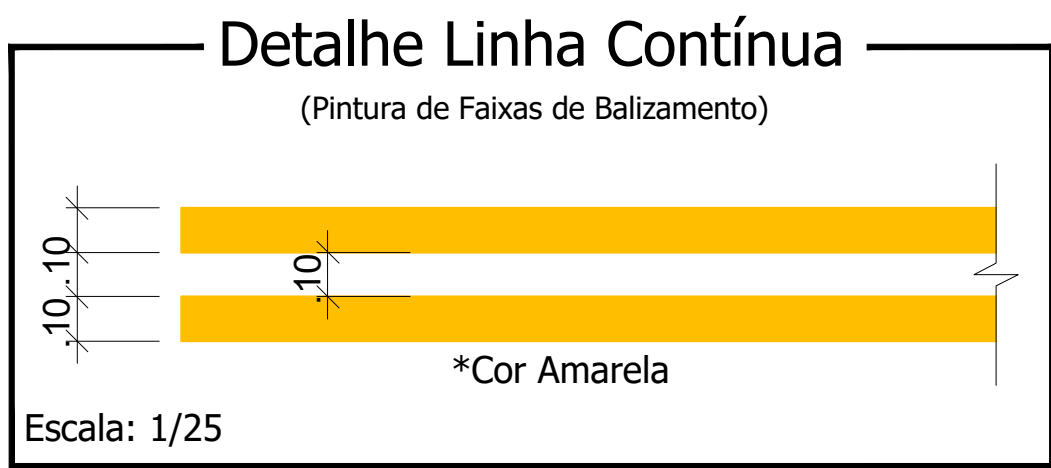
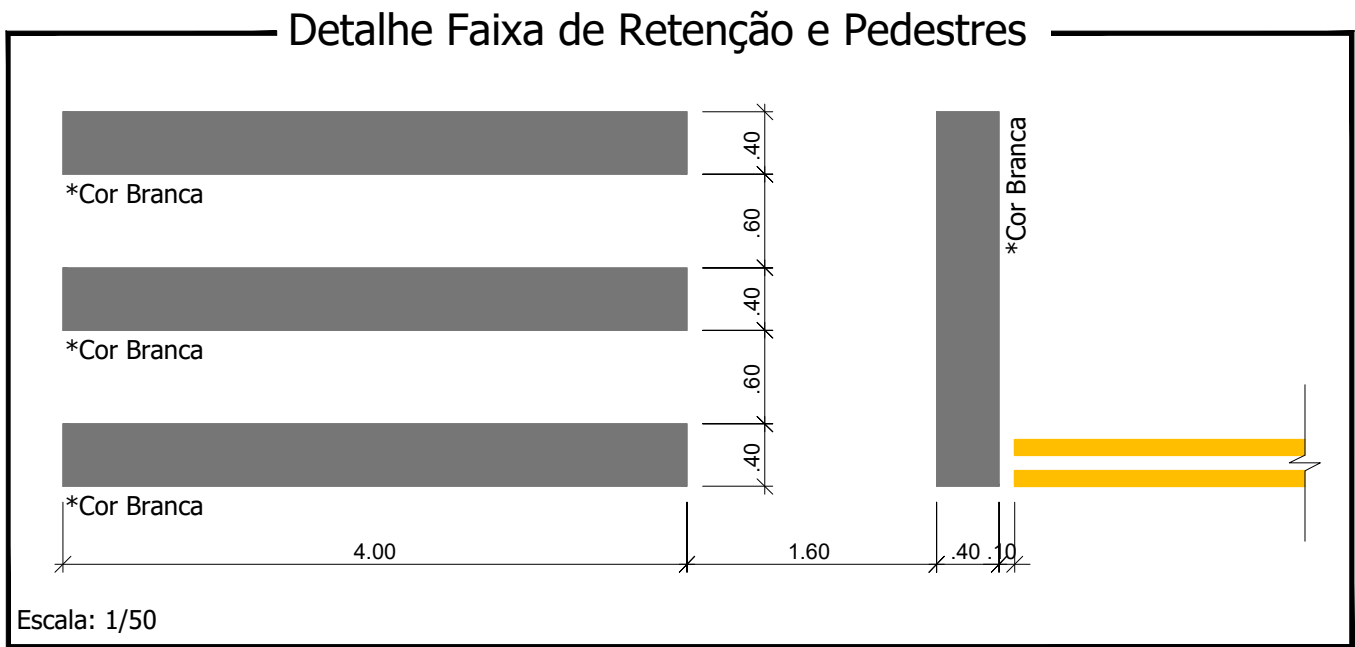
DETALHE PLACA LOGRADOURO

S/ESCALA



DETALHE SINALIZAÇÃO HORIZONTAL

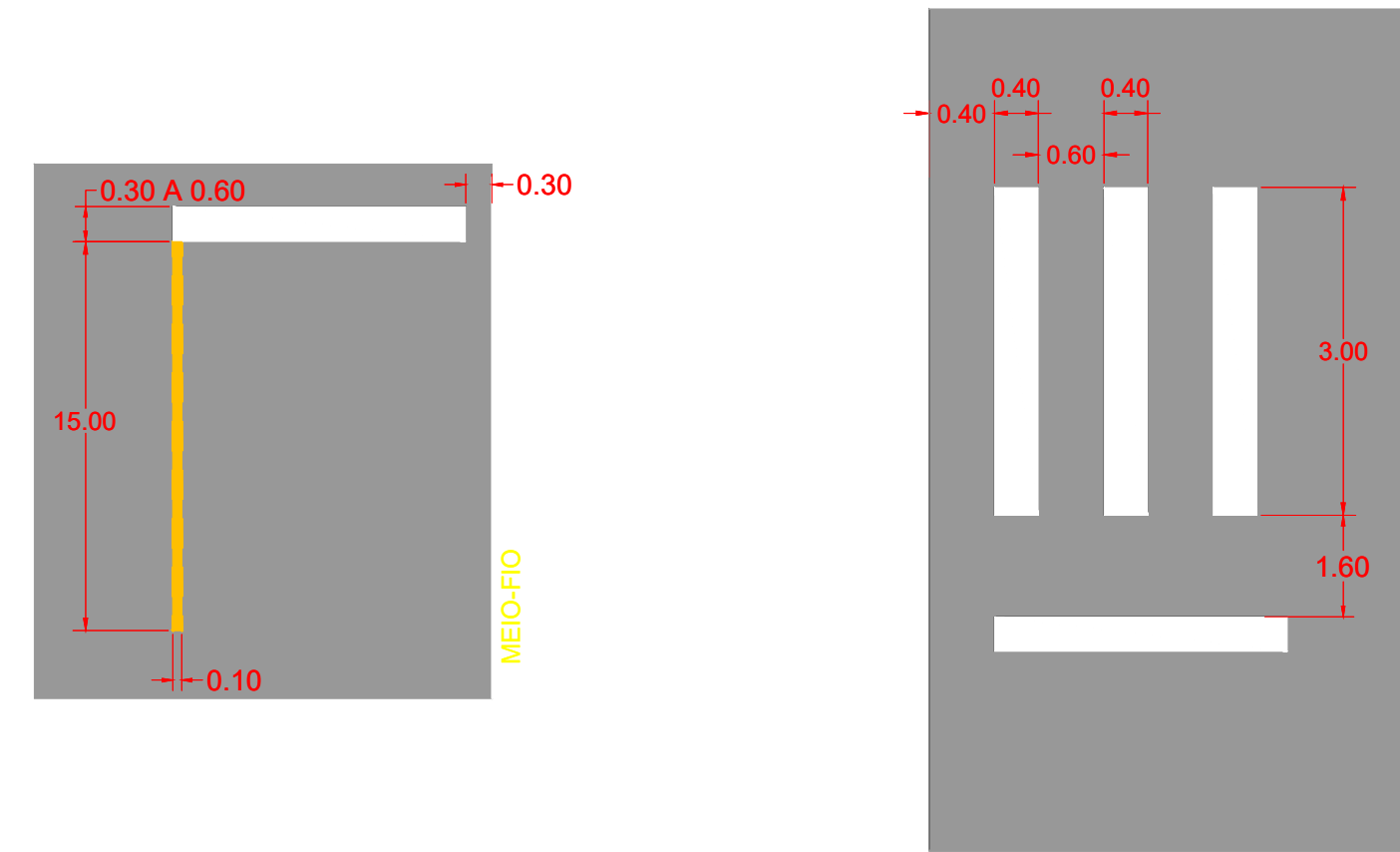
S/ESCALA



Forma	Cor	
	Fundo	Branco
	Símbolo	Preta
	Tarja	
	Orla	Vermelha
Obrigação/restrição	letra	Preta

Via	Diâmetro (m)	Tarja (m)	Orla (m)
Urbana	0,50		0,050

PLACA COM PELÍCULA REFLETIVA DO TIPO II - NBR 14891/2012

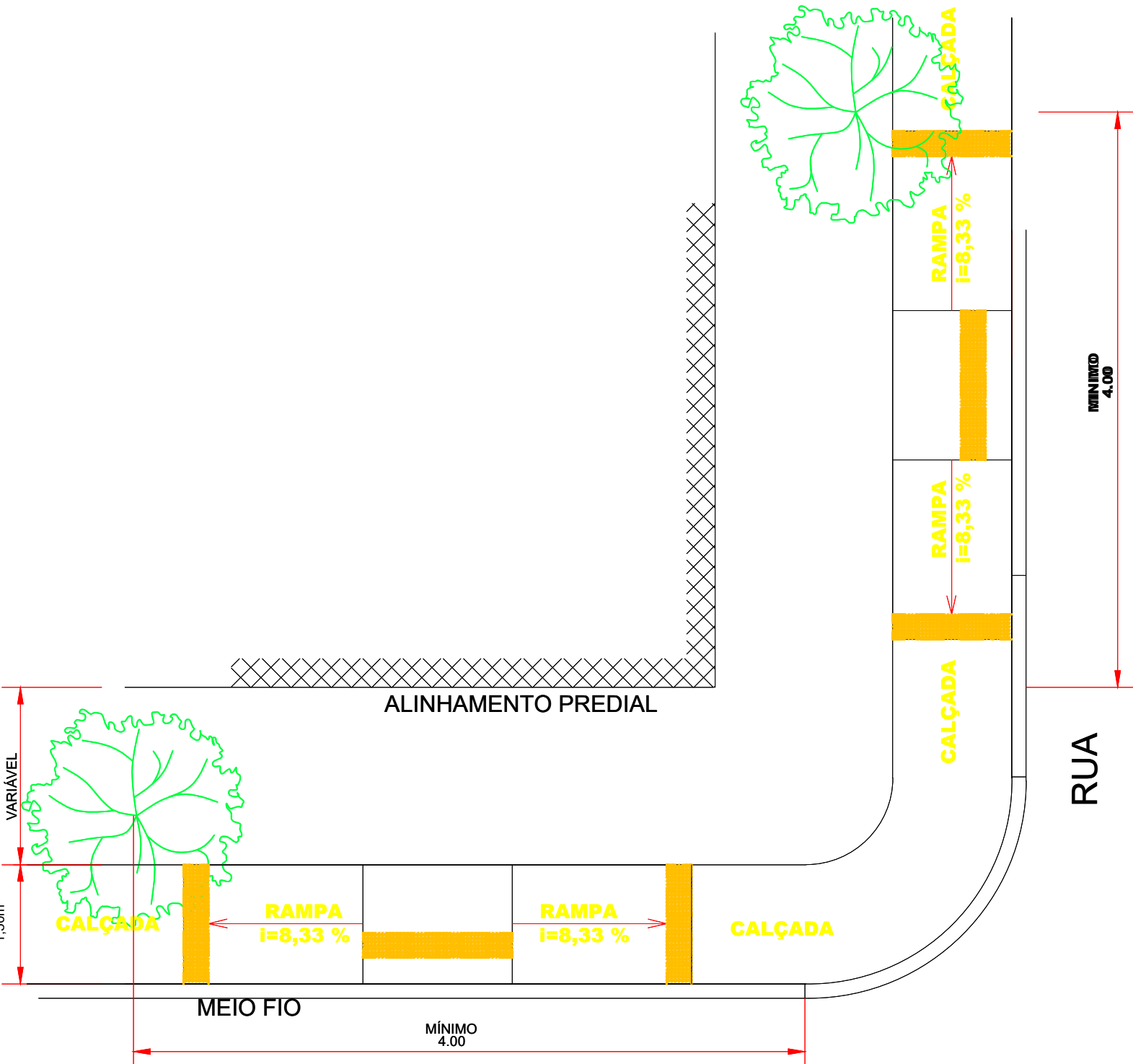


DETALHE SINALIZAÇÃO HORIZONTAL (FAIXA DE RETENÇÃO)

S/ESCALA

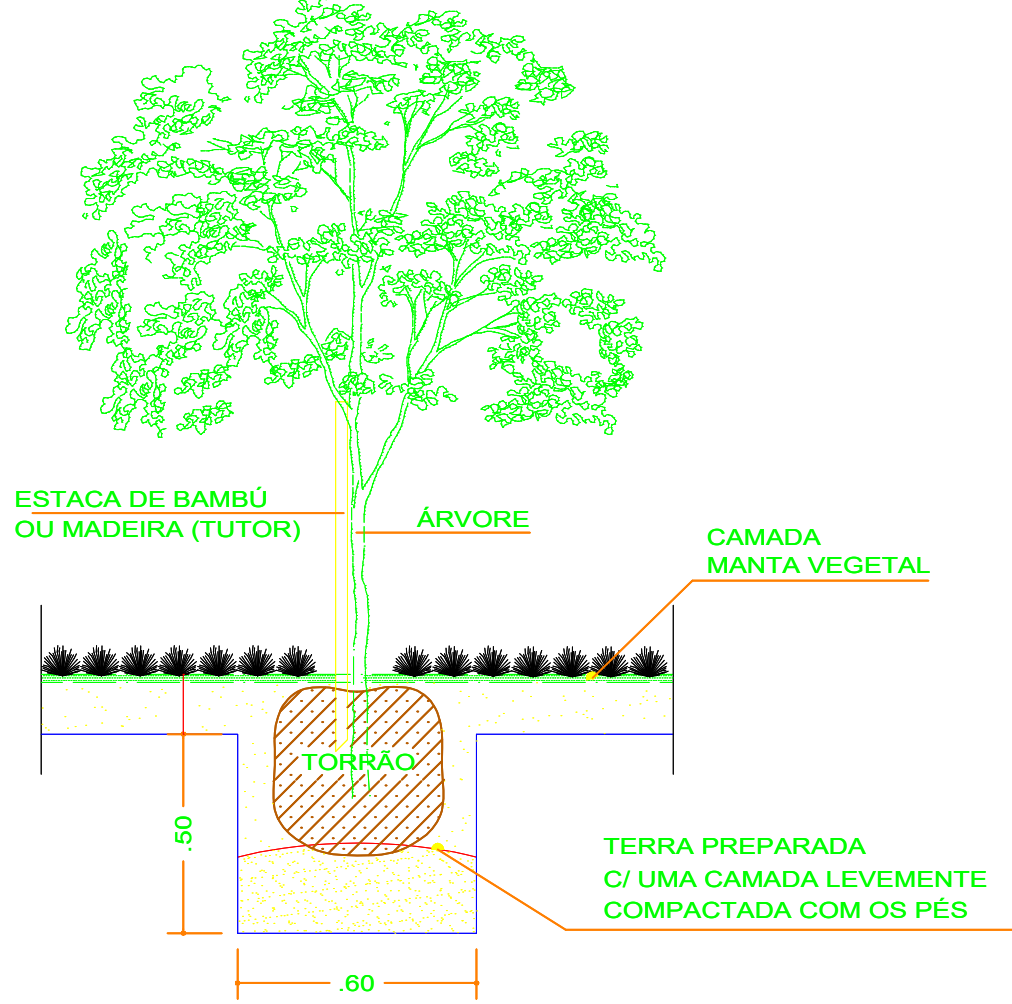
DET. SINALIZAÇÃO HORIZONTAL (FAIXA DE PEDESTRE)

S/ESCALA



DETALHE ARBORIZAÇÃO

S/ESCALA



DETALHE PLANTIO SEM ESCALA

ESPECIFICAÇÃO DA ÁRBORIZAÇÃO

- ESPÉCIE DAS ÁRVORES SERÃO INDICADAS PELO ÓRGÃO MUNICIPAL RESPONSÁVEL.
- AS MUDAS TERÃO TAMANHO MÍNIMO 2m.
- AS MUDAS SERÃO PLANTADAS COM ESPAÇAMENTO MÍNIMO DE 15,00 METROS DE DISTÂNCIA ENTRE CADA.
- DEVERÃO TER RECUE DO MEIO-FIO APROXIMADAMENTE DE 0,50 METRO ADENTRANDO A CALÇADA.
- QUANDO ESQUINA, RESPEITAR 4,00m DO ALINHAMENTO PREDIAL
- RESPEITAR DISTÂNCIA MÍNIMA DE 4,00 m DE BOCAS DE LOBO.

LEGENDA: SINALIZAÇÃO HORIZONTAL	
	Placa "Preferencial"
	Placa "Nome de Rua"

RESPONSÁVEL TÉCNICO PELO PROJETO: Sheila Cristina Dias Engenheira Civil Crea-Pr- 136316/D		RESPONSÁVEL TÉCNICO PELA EXECUÇÃO:	PROPRIETÁRIO DA OBRA:
PREFEITURA MUNICIPAL DE CIDADE GAÚCHA		OBRA:	PAVIMENTAÇÃO EM CBUQ DE VIAS URBANAS
PROPRIETÁRIO: Município de Cidade Gaúcha		CNPJ - 75.377.200/0001-67	
ENDEREÇO: Rua Juscelino Kubitschek de Oliveira, 2394		PROJETO: detalhes sinalização	
CONTEÚDO DA PRANCHA: -DETALHES SINALIZAÇÃO -Detalhes		FOLHA: 01 / 01	
ÁREA DE CBUQ: m²	ESCALA: Indicada	DATA: OUTUBRO/ 2025	
DESENHO: Sheila Cristina Dias			